
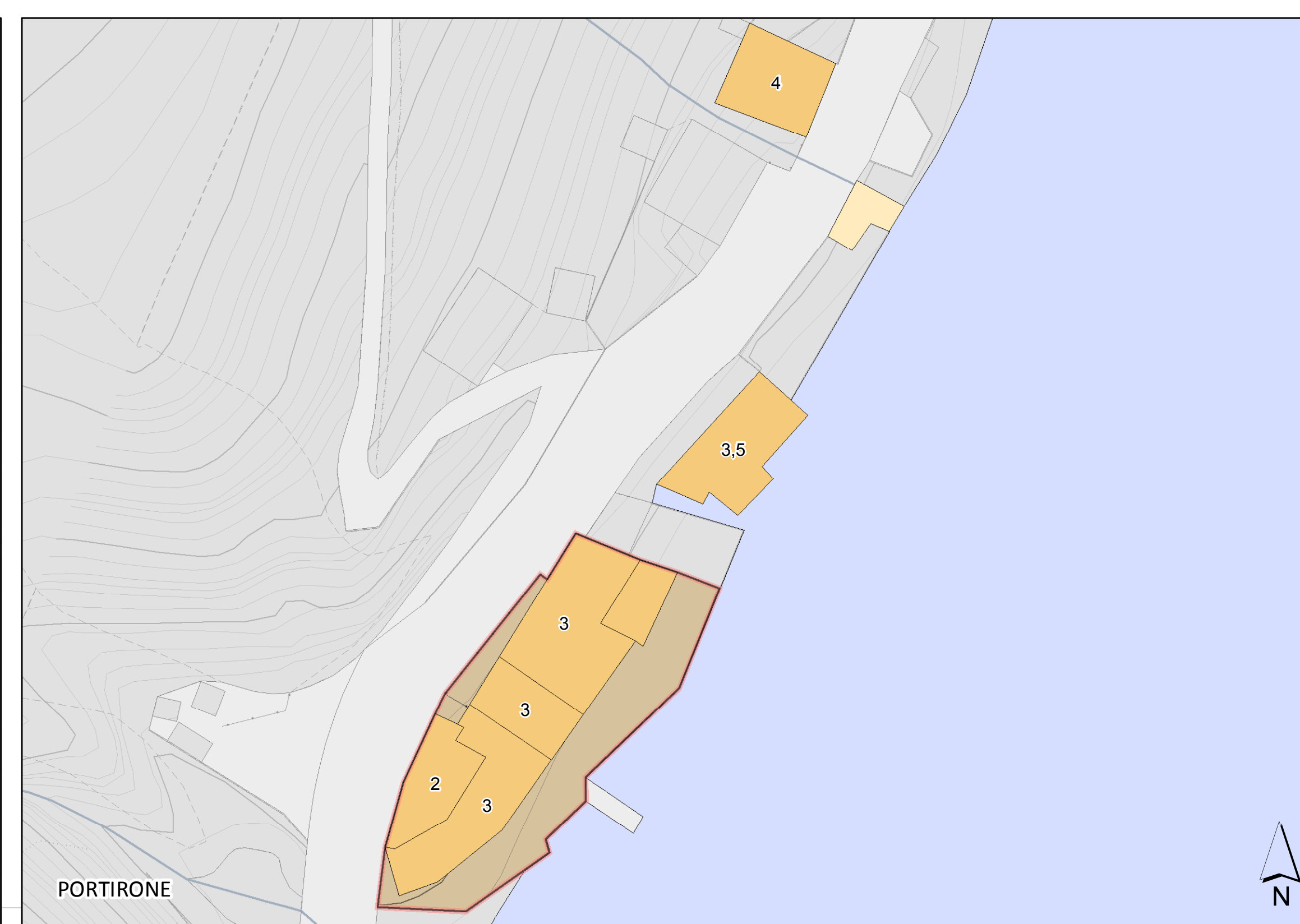
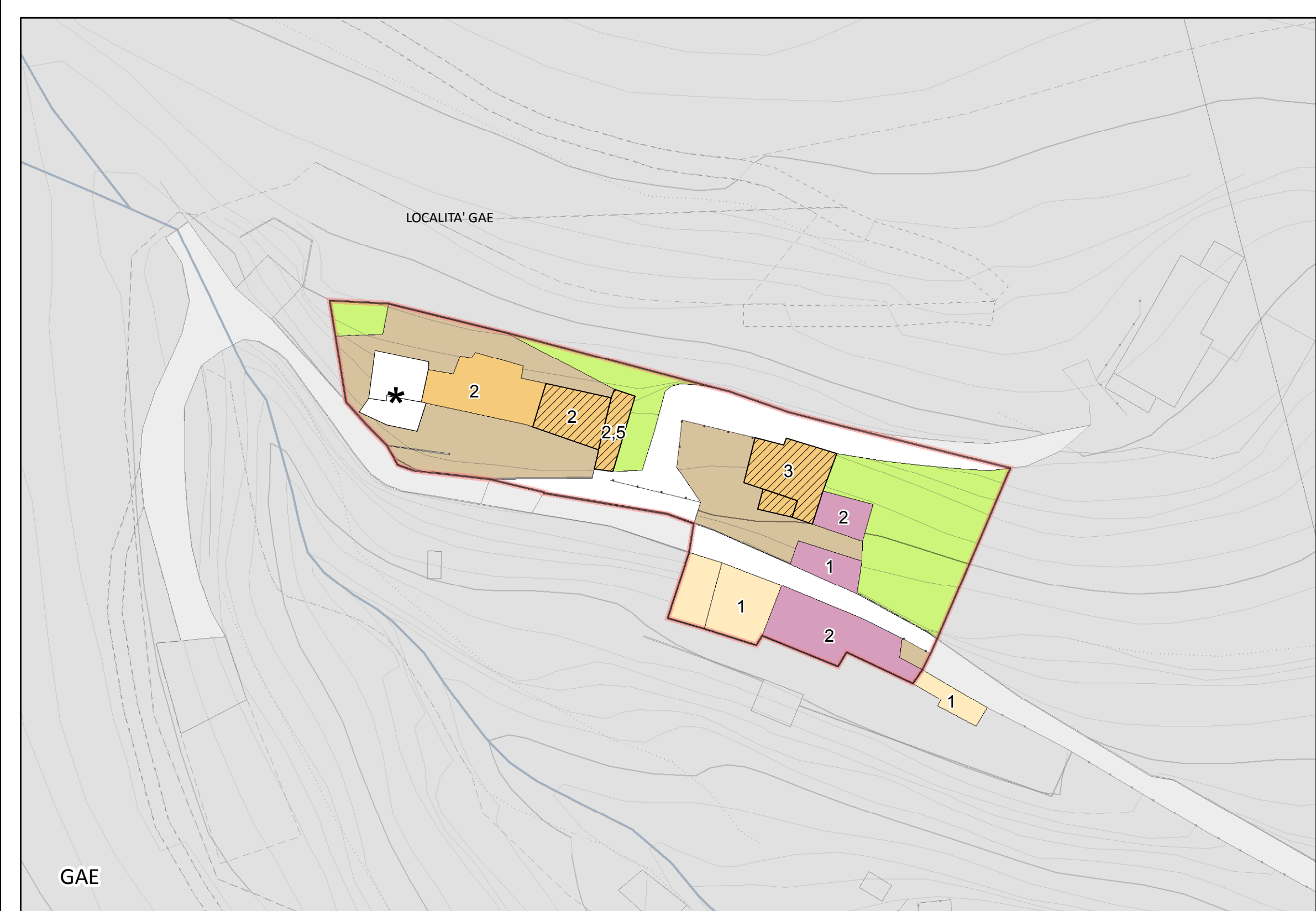




- Destrazione d'uso prevalente**
- EDIFICI RESIDENZIALI
 - EDIFICI RURALI
 - ATTREZZATURE PUBBLICHE E/O DI USO PUBBLICO
 - EDIFICI PERTINENZIALI
 - Edifici in disuso
 - N° N° Piani Fuori Terra
 - * Edifici in corso di sistemazione
- Uso degli spazi aperti**
- VERDE PRIVATO
 - CORTILI E CORTI
 - STRADE
 - Perimetro centro storico



COMUNE DI
PARZANICA
PROVINCIA DI BERGAMO
COMUNITA' MONTANA LAGHI BERGAMASCHI

PGT

PIANO DI GOVERNO DEL TERRITORIO

- adottato dal Consiglio Comunale con delibera	n. 31	data 6.12.2012
- verifica di compatibilità con il PTCP con delibera di Giunta Provinciale	n. 159	data 3.06.2013
- controdedotto alle osservazioni del Consiglio Comunale con delibera	n. 13	data 20.06.2013
- approvato dal Consiglio Comunale con delibera	n. 13	data 20.06.2013
- approvato definitivamente con parziale riforma dal CC con delibera	n. 18	data 30.07.2013



Tavola:
17
Scala:
1:500

Oggetto:
PIANO DELLE REGOLE
Centri storici: analisi delle destinazioni d'uso
Acquaiolo, Gae, Portirone

Data: Giugno 2013

Progettista: Domenico Egizi Architetto
Collaboratori: Valentina Mazza Pianificatore Territoriale
V.le Vittorio Emanuele II, 49 - 24121 Bergamo
Tel. 035231010 Fax 0354284272
E-mail: architetto_egizi@virgilio.it

